

INFORME DIARIO DE MONITOREO DE MEDIOS*

*Vigilancia basada en eventos de interés epidemiológico mediante el monitoreo de medios abiertos de comunicación locales y nacionales.

Reporte de eventos:

Amenaza	Tema	Medio	Fecha	Resumen	Liga	Prioridad
Biológico	Casos Covid-19	El sol de Cuernavaca	19 enero 2021	José Miguel Ángel Van Dick Puga, delegado del Instituto Mexicano del Seguro Social (IMSS) en Morelos, reconoció que lo que está ocurriendo en la entidad debido al incremento de casos de Covid-19 es "inédito", al registrar al menos 600 casos positivos diarios en la dependencia, de un total de mil pruebas que se aplican por día; las pruebas rápidas han comenzado a escasear y también la atención médica debido a que trabajadores del sector salud también han sido contagiados.	https://www.elsoldecuervavaca.com.mx/locallimss-vive-una-situacion-inedita-ante-cuarta-ola-de-contagios-7751599.html	Bajo
Biológico	Casos Covid-19	El sol de Cuernavaca	20 enero 2021	Un juez federal ordenó a la Fiscalía General de la República (FGR) investigar a Hugo López-Gatell, subsecretario de Prevención y Promoción de la Salud, por su presunta responsabilidad en el delito de homicidio por omisión derivado de las muertes generadas a partir de la pandemia provocada por el Covid-19.	https://www.elsoldecuervavaca.com.mx/mexico/justicia/investigara-n-a-lopez-gatell-subsecretario-de-salud-por-muertes-en-pandemia-7757730.html	Bajo
Biológico	Suspenden clases por casos Covid-19	El sol de Cuernavaca	20 enero 2021	Autoridades de distintas instituciones educativas señalaron que ante la actual situación que se vive por la pandemia del Covid-19, algunos planteles escolares de Cuautla determinaron suspender clases presenciales durante una semana, en tanto se revisan los contagios.	https://www.elsoldecuervavaca.com.mx/locall/escuelas-suspenden-clases-ante-aumento-de-contagios-7756028.html	Bajo
Biológico	Casos Covid-19 en tribunales estatales	El sol de Cuernavaca	20 enero 2021	Ivonne Nava Ide, titular del TECA, informó que derivado del brote de contagios que se presentaron durante los últimos tres días entre el personal adscrito a este Tribunal, y como medida de prevención y con el fin de preservar la salud del público usuario y personal se decidió suspender los plazos y términos procesales del 20 al 24 de enero, reanudándose las actividades el 25, siempre y cuando las condiciones de salud lo permitan.	https://www.elsoldecuervavaca.com.mx/locall/cierran-tribunales-estatales-por-contagios-7753730.html	Bajo
Biológico	Casos Covid-19 en guardería IMSS	La Unión	20 enero 2021	A través de un comunicado y con relación a la información publicada sobre la suspensión de actividades en la Guardería Ordinaria G-0001 en Cuernavaca por casos positivos a covid-19 de trabajadoras y trabajadores por actividades fuera de este lugar, el Instituto Mexicano del Seguro Social (IMSS) en Morelos informó lo siguiente:	https://launion.com.mx/morelos/avances/noticias/198261-informaimss-en-torno-a-cierre-temporal-de-guarderia-g-0001-en-cuernavaca.html	Bajo
Biológico	Casos Covid-19 en Impepac	La Unión	20 enero 2021	El Instituto Morelense de Procedimientos Electorales y Participación Ciudadana (Impepac) registra 12 casos de covid-19 entre sus trabajadores, así lo informó la consejera presidenta Mireya Gally Jordá, por lo que se determinó trabajar al 70%.	https://launion.com.mx/morelos/avances/noticias/198237-registra-impepac-12-casos-de-covid-19-entre-sus-trabajadores.html	Bajo



<http://ssm.gob.mx>



Servicios de Salud Morelos



@MorelosSalud

Callejón Borda N°3 Col. Centro C.P. 62000
Teléfono (777) 312 62 31 / 314 33 36 ext. 222

**Calle Gómez Azcárate No. 205, Col. Lomas de la Selva
C.P. 62270, Cuernavaca, Morelos. Tel.: 777 102 25 56**



MORELOS
2018 - 2024

**SERVICIOS
DE SALUD**

Fecha: 20 enero del 2022
Semana Epidemiológica: 03
Área: Coordinación de Vigilancia Epidemiológica, **UIES.**

Amenaza	Tema	Medio	Fecha	Resumen	Liga	Prioridad
Biológico	Casos Covid-19 en secundaria de Cuautla	La Unión	20 enero 2021	Debido al incremento en los contagios de covid-19, cerró sus puertas la Escuela Secundaria Número 1 "Antonio Caso" de este municipio, por lo que regresa a las clases en línea, a partir de este jueves 20 de enero y hasta el jueves 27, confirmó el director del plantel, Marco Aurelio Mares Caspeta, acompañado de integrantes del Comité de Salud.	https://launion.com.mx/morelos/cuautla/noticias/198188-cierran-secundaria-antonio-caso-de-cuautla-por-contagios-de-covid.html	Bajo
Biológico	Contaminación laguna de Coatetelco	La Unión	20 enero 2021	Autoridades municipales confirmaron que se han identificado tres puntos críticos de descarga de aguas negras en la laguna de este municipio, que son provenientes de colonias del municipio de Miacatlán.	https://launion.com.mx/morelos/zona-sur/noticias/198180-detectan-puntos-criticos-de-descarga-de-aguas-negras-en-laguna-de-coatetelco.html	Bajo
Biológico	Aumento de casos Covid-19	Diario de Morelos	20 enero 2021	La Secretaría de Salud informa que a la fecha en Morelos se han estudiado 272 mil 883 personas, de las cuales se han confirmado 54 mil 938 con coronavirus COVID-19; 2 mil 495 están activas y se han registrado 5 mil 074 defunciones.	https://www.diariodemorelos.com/noticias/vu-elven-aumentar-casos-activos-de-covid19-en-morelos-ya-son-casi-2-mil-500	Bajo



<http://ssm.gob.mx>



Servicios de Salud Morelos



@MorelosSalud

Callejón Borda N°3 Col. Centro C.P. 62000
Teléfono (777) 312 62 31 / 314 33 36 ext. 222

**Calle Gómez Azcárate No. 205, Col. Lomas de la Selva
C.P. 62270, Cuernavaca, Morelos. Tel.: 777 102 25 56**



MORELOS

SERVICIOS
DE SALUD

Fecha: 20 enero del 2022
Semana Epidemiológica: 03
Área: Coordinación de Vigilancia
Epidemiológica, UIES.

INFORME DE RIESGOS METEOROLOGICOS

Fuente: Servicio Meteorológico Nacional de México, CONAGUA.

TERCERA TORMENTA INVERNAL, ORIGINARÁ AMBIENTE MUY FRÍO A EXTREMADAMENTE FRÍO CON LLUVIAS FUERTES EN EL NORTE Y NORESTE DEL PAÍS. EVENTO DE “NORTE” INTENSO EN COSTAS DEL GOLFO DE MÉXICO, ISTMO Y GOLFO DE TEHUANTEPEC.

Para hoy, el desplazamiento de la **Tercera Tormenta Invernal** producirá vientos fuertes a muy fuertes y ambiente matutino muy frío a extremadamente frío sobre el norte y noreste del territorio nacional, lluvias fuertes con posibles descargas eléctricas que pueden generar incremento en los niveles de ríos y arroyos, así como deslaves e inundaciones en zonas bajas de Tamaulipas, Nuevo León y San Luis Potosí, además de probabilidad para la caída de aguanieve o nieve en sierras de Chihuahua, Coahuila y Nuevo León, extendiéndose durante la madrugada del viernes hacia las sierras del noroeste de Tamaulipas y San Luis Potosí. Por su parte, el rápido avance del **frente frío núm. 23** originará chubascos sobre el centro y sureste mexicano, con lluvias puntuales intensas en Veracruz y Puebla. La **masa de aire polar** asociada, originará marcado descenso de temperatura en la Mesa del Norte, Mesa Central y oriente del territorio mexicano con heladas en zonas altas, así como **evento de “Norte”** de 70 a 90 km/h y olas de 2 a 4 metros de altura en las costas de Tamaulipas y del norte de Veracruz, condiciones que se extenderán hacia el Istmo y Golfo de Tehuantepec. A su vez, se prevé la posible caída de aguanieve o nieve en cimas montañosas con altitudes superiores a 4,000 metros sobre el nivel medio del mar en el centro y oriente de México (Estado de México, Tlaxcala, Puebla y Veracruz) durante la noche de hoy y madrugada del viernes. Por su parte, el ingreso de humedad del Océano Pacífico, Golfo de México y Mar Caribe, generarán lluvias con intervalos de chubascos acompañados de descargas eléctricas sobre entidades del occidente y sur de la República Mexicana, así como en la Península de Yucatán.

Heladas para la mañana de hoy jueves: Guanajuato, Querétaro, Hidalgo, Puebla, Tlaxcala, **Morelos**, Estado de México, Ciudad de México y Oaxaca.

Temperaturas mínimas para esta mañana de jueves de -5 a 0°C: Estado de México, **Morelos** y Veracruz.

Pronostico de Precipitación:

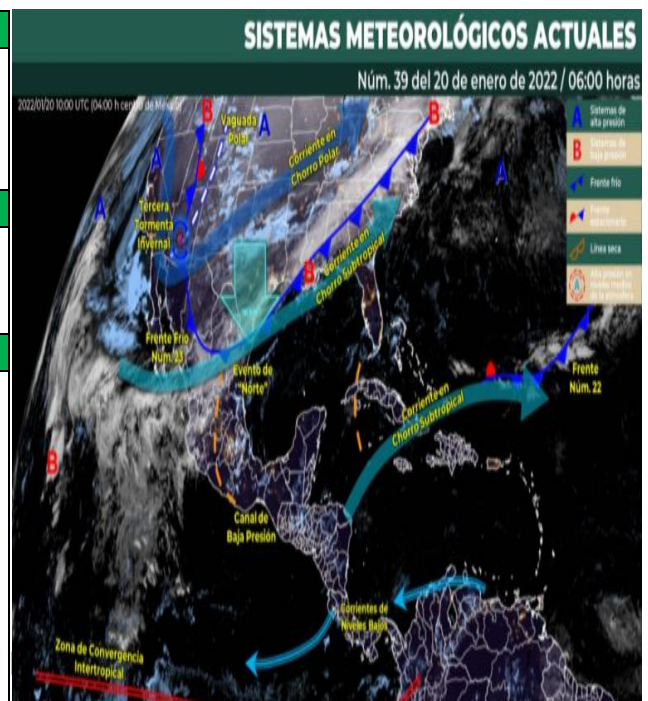
Lluvias con intervalos de chubascos (5 a 25 mm): Chihuahua, Coahuila, Michoacán, Hidalgo, Tlaxcala, Querétaro, Guanajuato, **Morelos**, Estado de México, Guerrero, Oaxaca, Chiapas, Tabasco, Campeche, Yucatán y Quintana Roo.

Pronostico de Temperaturas Máximas:

Temperaturas máximas de 30 a 35°C: Baja California Sur, Sonora, **Morelos**, Puebla (suroeste), Veracruz (sur), Tabasco, Campeche, Yucatán y Quintana Roo.

Pronostico en región Mesa Central:

Cielo medio nublado a nublado con probabilidad de lluvias puntuales intensas en Puebla y **chubascos en** Hidalgo, Tlaxcala, Querétaro, Guanajuato y **Morelos**. Ambiente matutino frío con bancos de niebla dispersos. Temperaturas muy frías con heladas al amanecer en zonas altas. Temperaturas templadas a cálidas por la tarde. Viento de dirección variable 15 a 25 km/h con rachas de hasta 40 km/h. Probabilidad para la caída de nieve y/o aguanieve en elevaciones superiores a los 4000 m.s.n.m. de Puebla y Tlaxcala, durante la madrugada del viernes.



Callejón Borda N°3 Col. Centro C.P. 62000
Teléfono (777) 312 62 31 / 314 33 36 ext. 222

Calle Gómez Azcárate No. 205, Col. Lomas de la Selva
C.P. 62270, Cuernavaca, Morelos. Tel.: 777 102 25 56

INFORME DE MONITOREO VOLCÁNICO Y SISMOLÓGICO

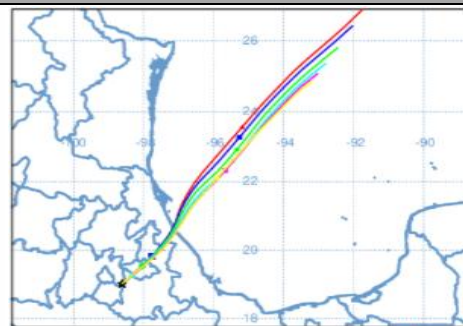
Fuente: Servicio Sismológico Nacional, UNAM. / Centro nacional de Prevención de Desastres (CENAPRED)-SEGOB, SENEAM-SCT y NOAA.


En las últimas 24 horas, mediante los sistemas de monitoreo del **volcán Popocatepetl**, se **identificaron 22 exhalaciones de baja intensidad, acompañadas de gases volcánicos y bajas cantidades de ceniza**. Adicionalmente, ayer se registraron **dos sismos volcanotectónicos** a las 14:06 y 15:02 h, con magnitud calculada de 1.7 y 1.4, respectivamente. Durante la mañana y **al momento de este reporte se observa una emisión ligera de gases volcánicos con dirección noreste**.

NIVEL DE ALERTA	SEMAFORO	AMARILLO-FASE 2	RECOMENDACIONES PARA LA FASE AMARILLO FASE 2
	Incremento de actividad: <ul style="list-style-type: none"> • Pluma de vapor de agua y gas • Ligera caída de ceniza en áreas cercanas • Caída de fragmentos incandescentes • Crecimiento y destrucción de domos de lava • Posibilidad de flujos piroclásticos por explosiones • Flujos de lodo o escombros de corto alcance 		<ol style="list-style-type: none"> 1. Continuar con el radio de seguridad de 12 km, por lo que la permanencia en esa área no está permitida. 2. Controlar el tránsito entre Santiago Xalitzintla y San Pedro Nexapa, vía Paso de Cortés. 3. A las autoridades de Protección Civil, mantener sus procedimientos preventivos, de acuerdo con sus planes operativos. 4. A la población se le recomienda elevar la atención a los avisos de las autoridades de su localidad y se exhorta a no acercarse al volcán, y mucho menos al cráter. 5. Mantenerse fuera de cañadas ante posibles flujos de lodo, principalmente en temporada de lluvias.

PRONOSTICO DE CAIDA DE CENIZA

En caso de una exhalación de ceniza volcánica, **el pronóstico de trayectoria hacia el noreste**, (simulando exhalación cada hora en las próximas 6 horas) a su paso por la zona oeste, centro-norte y noreste del estado de Puebla; zona suroeste, centro y noreste del estado de Tlaxcala; zona centro-norte del estado de Veracruz y sobre el Golfo de México, para las **primeras 12 horas de pronóstico** (14:00 a las 02:00 hora local). Posteriormente para las últimas 12 horas de pronóstico, (02:00 a las 14:00 hora local del día siguiente), las trayectorias continuarán sobre el Golfo de México en donde concluirían.



SISMOS	<p>Se registró sismo de magnitud de 3.6 grados Richter, a las 16:56:56 hrs con localización del epicentro a 130 km al sur de Salina Cruz, Oaxaca.</p> <p>NO PERCIBIDO EN EL ESTADO DE MORELOS.</p>	
	REPORTE DE DAÑOS A LA POBLACION	
	PROTECCIÓN CIVIL	<p>Sin reporte de daños a la población ni a la infraestructura en salud.</p>



<http://ssm.gob.mx>



Servicios de Salud Morelos



@MorelosSalud

Callejón Borda N°3 Col. Centro C.P. 62000
Teléfono (777) 312 62 31 / 314 33 36 ext. 222

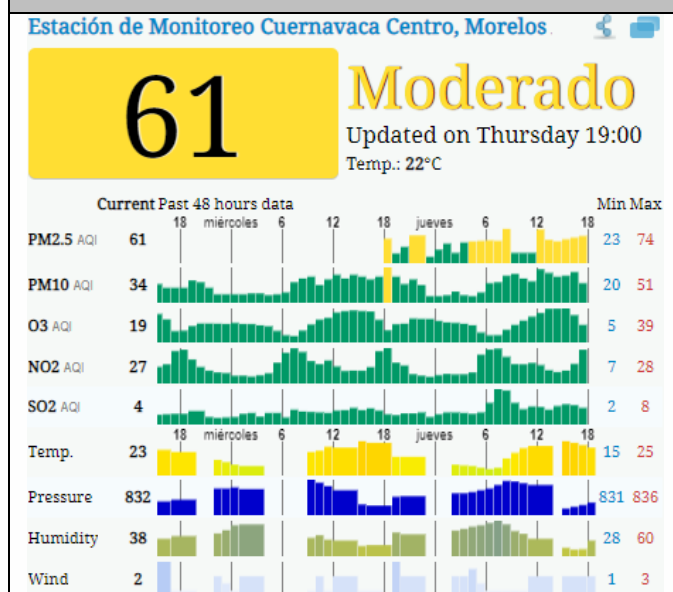
**Calle Gómez Azcárate No. 205, Col. Lomas de la Selva
C.P. 62270, Cuernavaca, Morelos. Tel.: 777 102 25 56**

INFORME DE TEMPERATURAS Y CALIDAD DEL AIRE

Fuente: Comisión Estatal de Agua (CEAGUA)

ICA	CALIDAD DEL AIRE	RECOMENDACIONES A LA POBLACIÓN
0-50	Buena	No se anticipan impactos a la salud cuando la calidad del aire se encuentra en este intervalo.
51-100	Moderada	Las personas extraordinariamente sensitivas deben considerar limitación de los esfuerzos físicos excesivos y prolongados al aire.
101-150	Dañina a la salud de los grupos sensitivos	Los niños adultos activos, y personas con enfermedades respiratorias tales como el asma, deben evitar los esfuerzos físicos excesivos y prolongados al aire.
151-200	Dañina a la salud	Los niños adultos activos, y personas con enfermedades respiratorias tales como el asma, deben evitar los esfuerzos físicos excesivos y prolongados al aire libre; las demás personas, especialmente los niños, deben limitar los esfuerzos excesivos y prolongados al aire libre.
201-300	Muy dañina a la salud	Los niños adultos activos, y personas con enfermedades respiratorias tales como el asma, deben evitar todos los esfuerzos excesivos al aire libre; las demás personas, especialmente los niños, deben limitar los esfuerzos físicos excesivos al aire libre.
300+	Arriesgado	

CALIDAD DEL AIRE CUERNAVACA, MORELOS.

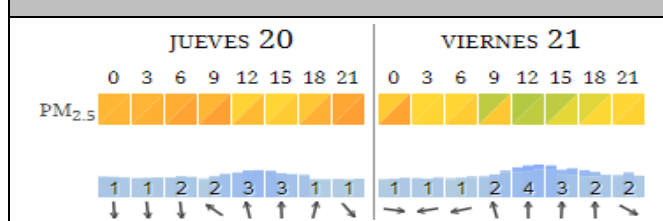


PRONOSTICO DE TEMPERATURAS POR MUNICIPIO

Municipio	Min.	Max.	Municipio	Min.	Max.
Amacuzac	10°	33°	Tepalcingo	12°	31°
Cuautla	12°	27°	Ayala	13°	31°
Jiutepec	10°	27°	Huitzilac	02°	19°
Temixco	11°	31°	Tepoztlán	08°	27°
Tlaltizapán	11°	30°	Zacualpan	11°	25°
Axochiapan	12°	30°	Tlalquitenango	12°	35°
Cuernavaca	09°	26°	Puente de Ixtla	10°	33°
Jojutla	12°	34°			

Elaboró: Enrique Hernández
Hidrometeorólogo

PRONOSTICO DE LA CALIDAD DEL AIRE



TEMPERATURAS MAXIMAS Y MINIMAS, ÚLTIMAS 24 HRS

Mínimas	Máximas
Huitzilac 02°/19°	Tlaquiltenango 12°/35°
Tetela del Volcán 09°/20°	Jojutla 12°/34°
Totolapan 09°/22°	Axochiapan 12°/30°
Ocuituco 10°/22°	Zacatepec 31°/14°



<http://ssm.gob.mx>



Servicios de Salud Morelos



@MorelosSalud

Callejón Borda N°3 Col. Centro C.P. 62000
 Teléfono (777) 312 62 31 / 314 33 36 ext. 222

Calle Gómez Azcárate No. 205, Col. Lomas de la Selva
 C.P. 62270, Cuernavaca, Morelos. Tel.: 777 102 25 56



MORELOS
2018 - 2024

**SERVICIOS
DE SALUD**

Fecha: 20 enero del 2022
Semana Epidemiológica: 03
Área: Coordinación de Vigilancia Epidemiológica, **UIES.**

INFORME DE MONITOREO EPIDEMIOLÓGICO

Fuente: Jurisdicciones Sanitarias del estado de Morelos.

JURISDICCION SANITARIA I:

- SIN EVENTOS EXTRAORDINARIOS.

JURISDICCION SANITARIA II:

- SIN EVENTOS EXTRAORDINARIOS.

JURISDICCION SANITARIA III:

- SIN EVENTOS EXTRAORDINARIOS.



<http://ssm.gob.mx>



Servicios de Salud Morelos



@MorelosSalud

Callejón Borda N°3 Col. Centro C.P. 62000
Teléfono (777) 312 62 31 / 314 33 36 ext. 222

**Calle Gómez Azcárate No. 205, Col. Lomas de la Selva
C.P. 62270, Cuernavaca, Morelos. Tel.: 777 102 25 56**